









































Afstand	Totaal	Icoon	Wegbeschrijving	Info
0	0		Neem de E-40 Brussel-Luik tot aan kilometer 66,2	E-40
<b>66,2</b>	66,2		Parking/Benzinestation: TOTAL, Aire de Bettincourt	E-40
			<b>Tankbeurt aan TOTAL + Teller op 0</b>	E-40
<b>0</b>	0		E-40 richting Luik	E-40
<b>10,3</b>	10,3		Afrit 30: Crisnée - Fexhe - St.Georges	E-40
<b>0,3</b>	10,6		Amay - Crisnée - Bettincourt - Donceel	N614
<b>10,5</b>	21,1		Na de Esso, links af	Rue Albert 1er
<b>0,9</b>	22		Stockay - Engis	Rue Baillese
<b>1,8</b>	23,8		Engis	Rue De L'Orangerie
<b>3,6</b>	27,4		Esneux - Neuville-En-Condroz	Rue Richard
<b>0,6</b>	28		Esneux - Neupré	Rue Des Trente Six Tournants
<b>4,6</b>	32,6		Esneux - Rotheus	Route D'Esneux
<b>1,5</b>	34,1		Esneux - Rotheus	Rue Du Chateau D'Eau
<b>5,5</b>	39,6		Esneux - Ouffet 16	Grand-Route
<b>1,3</b>	40,9		Ouffet 15	Grand-Route
<b>14,7</b>	55,6		Ciney 35 - Clavier 14 - Durbuy	Rue Du Bout
<b>2,8</b>	58,4		Spa 38 - Hamoir 8	Néblon-Le-Moulin
<b>7,8</b>	66,2		Malmedy 46 - Stavelot 38	Rue Du Pont (N66)
<b>5,4</b>	71,6		Malmedy 41 - Stavelot 33 - Trois-Ponts	Route Des Ardennes (N66)
<b>9,6</b>	81,2		Over de E-25: Malmedy - Stavelot - Trois-Ponts	Route De Stavelot (N66)
<b>13,6</b>	94,8		E-42 - Stavelot 10 - Trois-Ponts 4	Rue De Huy (N66)
<b>4</b>	98,8		Vielsalm 13 - N68	Avenue De La Salm (N68)

Afstand	Totaal	Icoon	Wegbeschrijving	Info
			<b>1ste STOP + Teller op 0</b>	
0	0		Vielsalm 13 - N68	
12,6	12,6		<b>Tankbeurt aan TOTAL op rechterzijde</b>	
0,4	13		_____	
0,4	13,4		_____	
2,4	15,8		_____	Totaal = 110,6 km
10,2	26		_____	
18,6	44,6		_____	
0,7	45,3		Onder autostrade brug	
2,3	47,6		_____	
2,2	49,8		Onder autostrade brug	Totaal = 144,7 km
22,5	72,3		_____	
0,5	72,8		_____	
7,8	80,6		_____	
12,6	93,2		_____ = 2de afslag op rondpunt	
10,2	103,4		_____	Totaal = 198,4 km
5	108,4			
			<b>2de STOP + Teller op 0</b>	
0	0		_____	
2,9	2,9		_____	
2,6	5,5		_____	
5,5	11		_____	

Afstand	Totaal	Icoon	Wegbeschrijving	Info
1,9	12,9		_____	Totaal = 202,3 km
2,9	15,8		_____	
16	31,8		_____	
5,4	37,2		_____	
1,6	38,8		_____	
4,5	43,3		_____	Totaal = 250,7 km
0,6	43,9		_____	
3,6	47,5		_____	
0,2	47,7		_____	
1,7	49,4		_____	
0,9	50,3		_____	
0,1	50,4		Esso	
			<b>FINISH</b>	<b>Totaal = 257,8 km</b>
0	50,4		Vertrekken richting Crisnée	
10,5	60,9		E-40 Luik-Brussel	